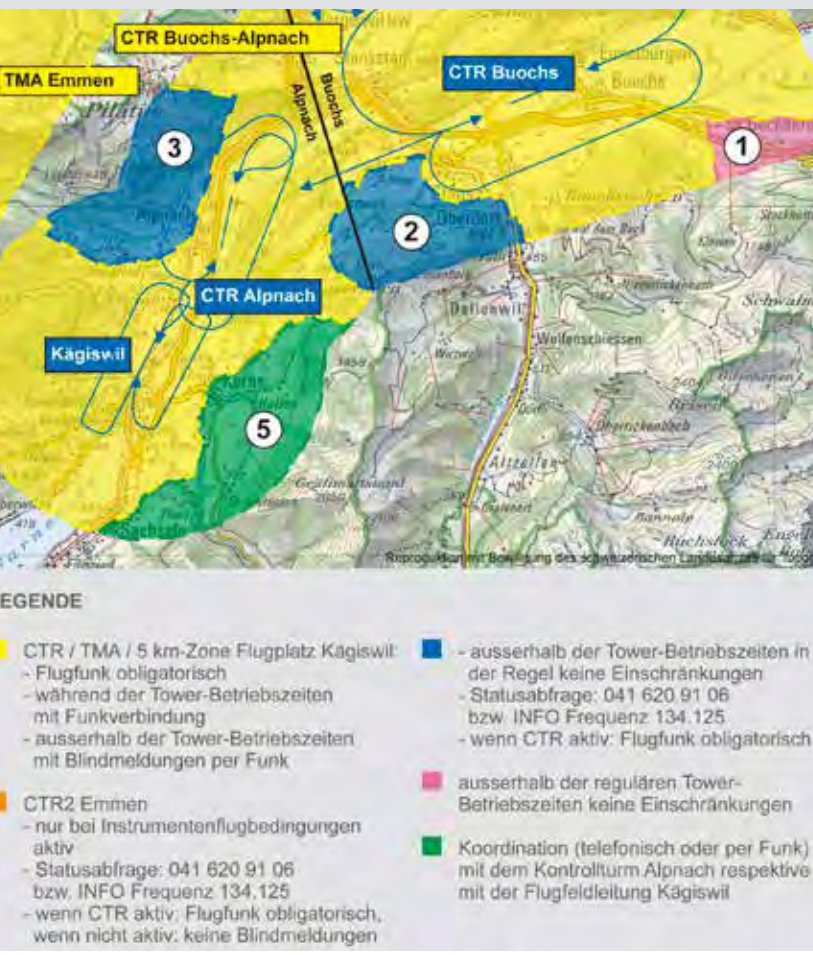
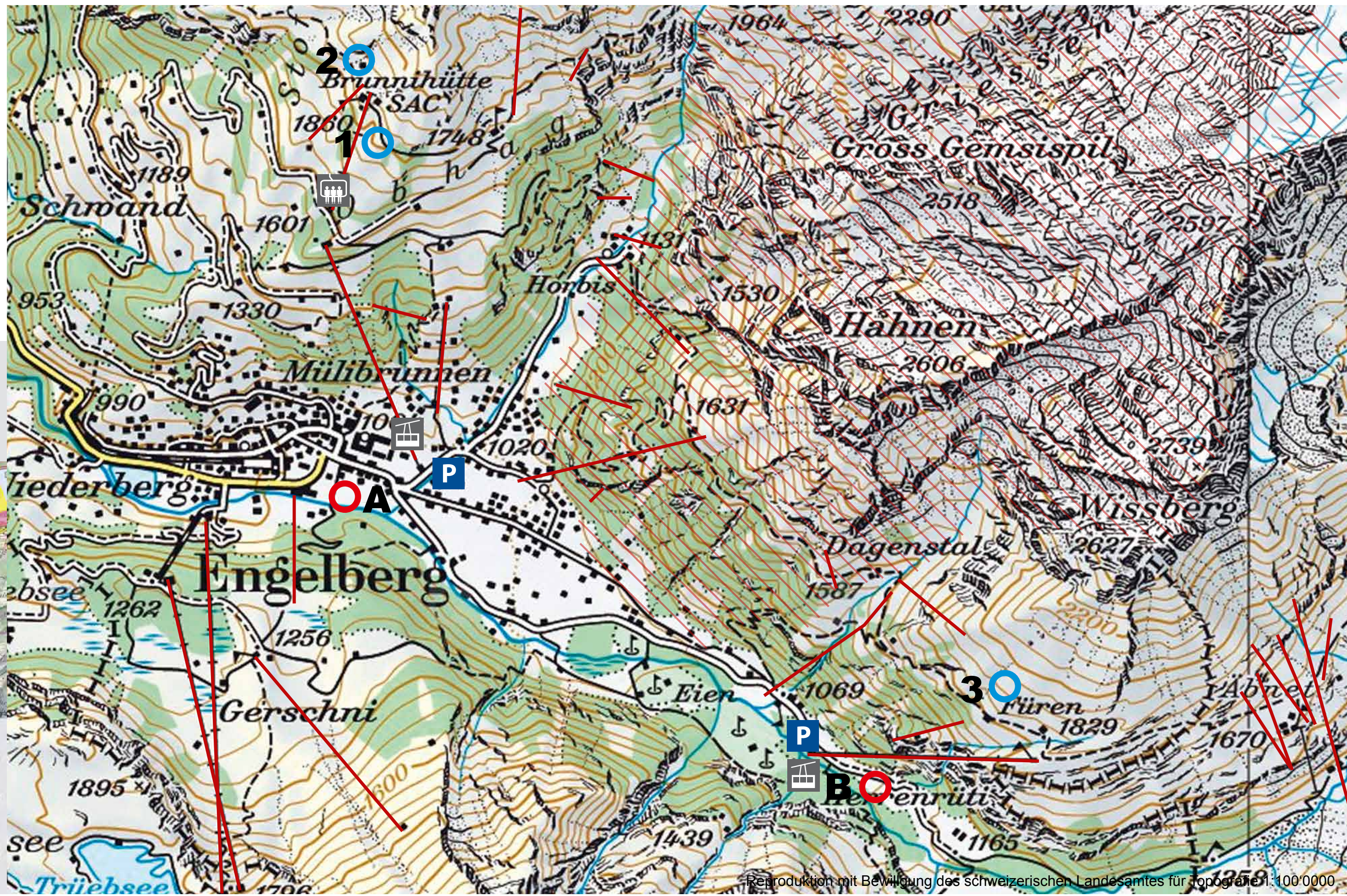


Fluggebiet Engelberg

- Startplatz / launch site
- Landeplatz / landing place
- Luftfahrtshindernisse / obstacles
- Jagdbanngebiet / game preserve
- Seilbahnen / cable car
- Parkplatz / parking area

Vor jedem Streckenflug muss das DABS konsultiert werden und der Pilot muss eingehende Kenntnis der Lufträume der Zentralschweiz besitzen.
 DABS www.skybriefing.com
 Lufträume www.shv-fsvl.ch/zentralschweiz



Informationen

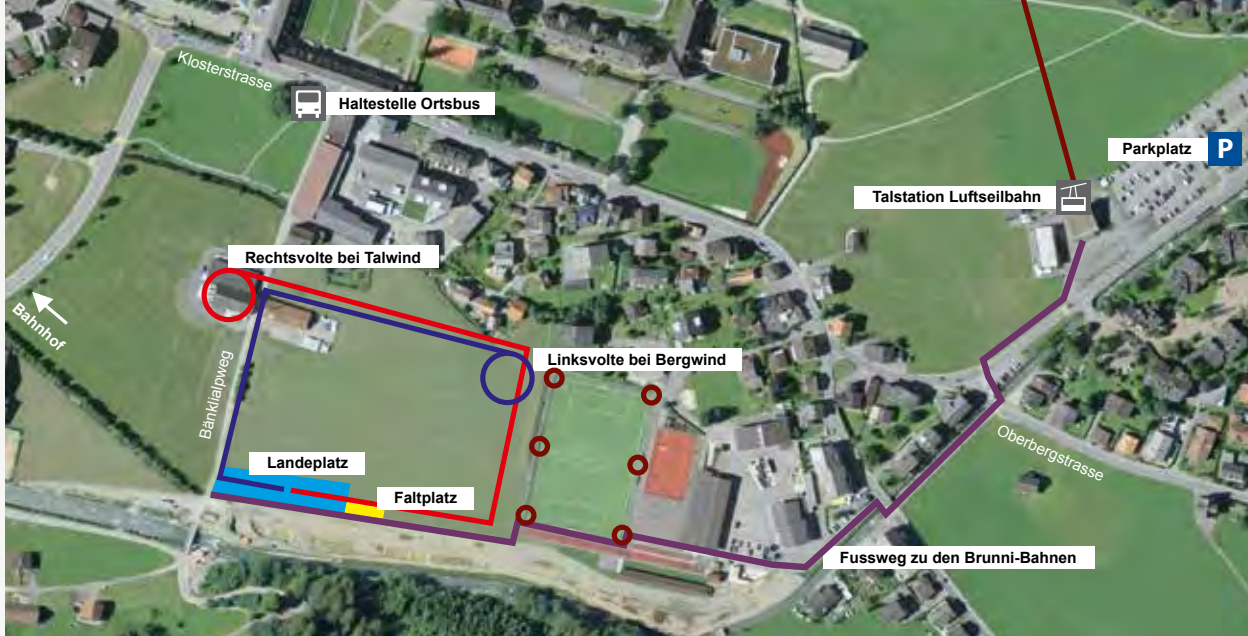
Startplätze

Name	1 Tümpfeli	2 Härzlisee	3 Fürenalp
Höhe	1800 m.ü.M.	1870 m.ü.M.	1900 m.ü.M.
Koordinaten	46.838, 8.412	46.8425, 8.4104	46.8050, 8.4657
Exposition	Süd/Süd-Ost	West	Süd-West
Erreichbarkeit	Mit Luftseilbahn und Sessellift, restliches Stück zu Fuss (ca. 10 Min.) absteigen.	Mit Luftseilbahn und Sessellift, restliches Stück zu Fuss (ca. 4 Min.) auf gleicher Höhe.	Mit Luftseilbahn, restliches Stück zu Fuss (ca. 20 Min.) hinauf.

Landeplätze

Name	A Engelberg	B Herrenrütli
Höhe	1015 m.ü.M.	1095 m.ü.M.
Koordinaten	46.8170, 8.4078	46.7993, 8.4547

- Regeln Landeplatz Engelberg:**
- Nach der Landung ist der Landebereich sofort Richtung Faltplatz zu verlassen.
 - Der Gleitschirm ist beim Faltplatz zusammen zu legen.
 - Aufziehübungen sind nicht erlaubt.
 - Wir bitten Sie den Landeplatz sauber zu halten.
 - Für die Strasse beim Landeplatz und bei den umliegenden Liegenschaften herrscht Halte- und Parkverbot. Bitte nutzen Sie die Parkplätze bei der Talstation der Brunni-Bahnen. Für den Feldweg entlang der Engelberger Aa besteht ein Fahrverbot.
 - Der Fussballplatz Wyden (Kunstrasen) darf nicht betreten oder für Landungen benutzt werden.
 - Im Winter ist auf die Beschneigungsanlage und die Langlaufloipe Rücksicht zu nehmen (nicht in der Spur gehen).



- Brunni-Bahnen Engelberg
- Faltplatz
- Landeplatz
- Linksvolte bei Bergwind
- Rechtsvolte bei Talwind
- Beleuchtungskandelaber

Allgemeine Informationen

- Winde:** Aktuelle Wetterdaten liefern die Wetterstationen auf www.brunni.ch. Bei Föhn und starken Höhenwinden sollte im Brunngebiet nicht geflogen werden. Föhnindikatoren wie Lenticularis, Staubewölkung und Druckunterschied Nord/Süd beachten. Am Nachmittag kann der Talwind zunehmen.
- Hindernisse:** Im Engelbergertal befinden sich viele Seile. Beachten Sie die Karte der Luftfahrtshindernisse z.B. auf <http://map.geo.admin.ch>
- Lufträume:** Regelungen der Lufträume Buochs und Alpnach sowie temporäre Zonen gemäss DABS beachten.
- Jagdbanngebiete:** Starts und Landungen in den Eidgenössischen Jagdbanngebieten sind untersagt. Im Überflug ist auf Wildtiere Rücksicht zu nehmen (Abstand halten).
- Notruf:** Rega 1414, Ambulanz 144, Kantonsspital Stans +41 41 618 18 18, Brunni-Bahnen +41 41 639 60 60
- Alle Angaben ohne Gewähr. Bei Unfällen wird jegliche Haftung abgelehnt.