






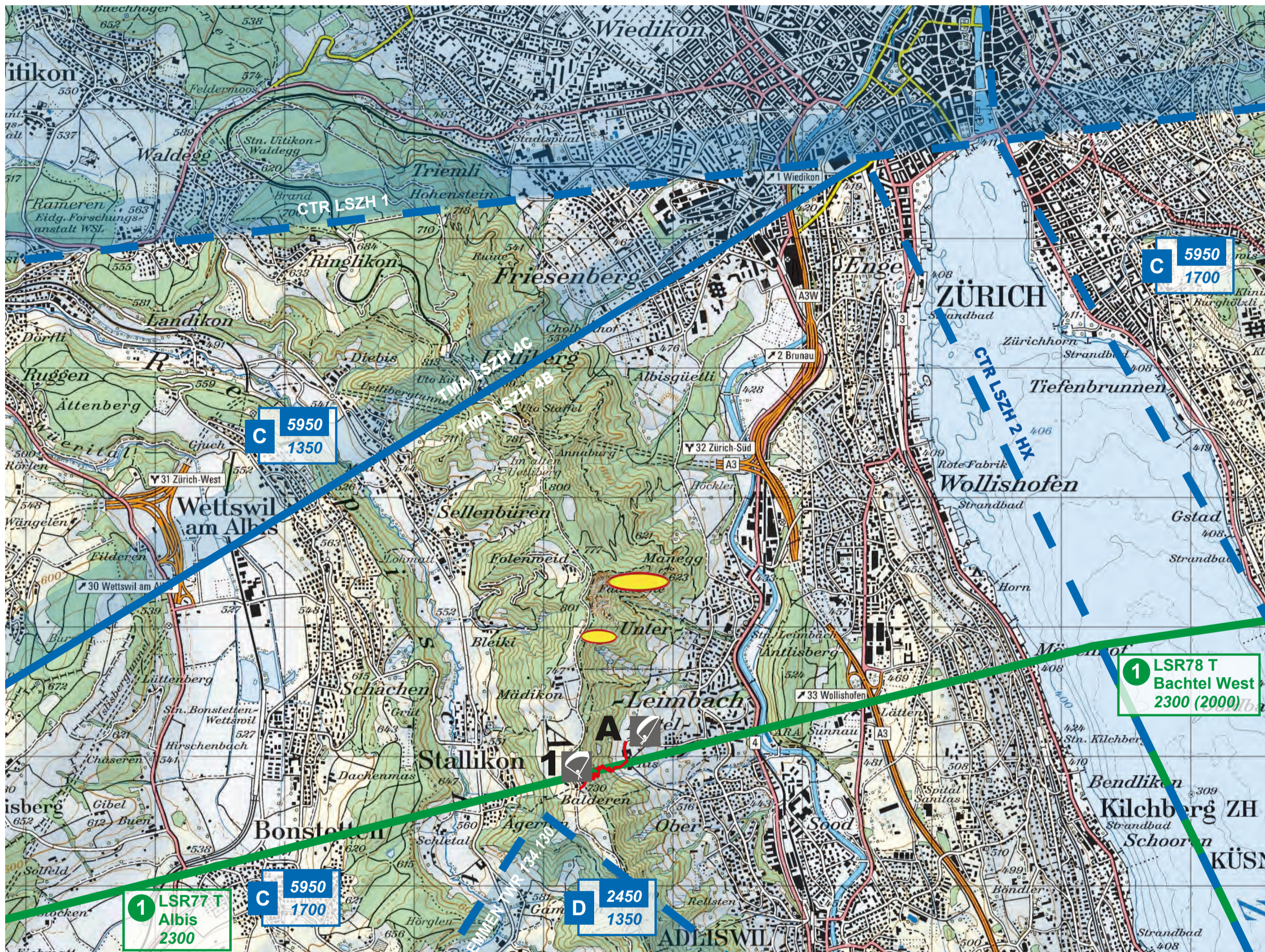
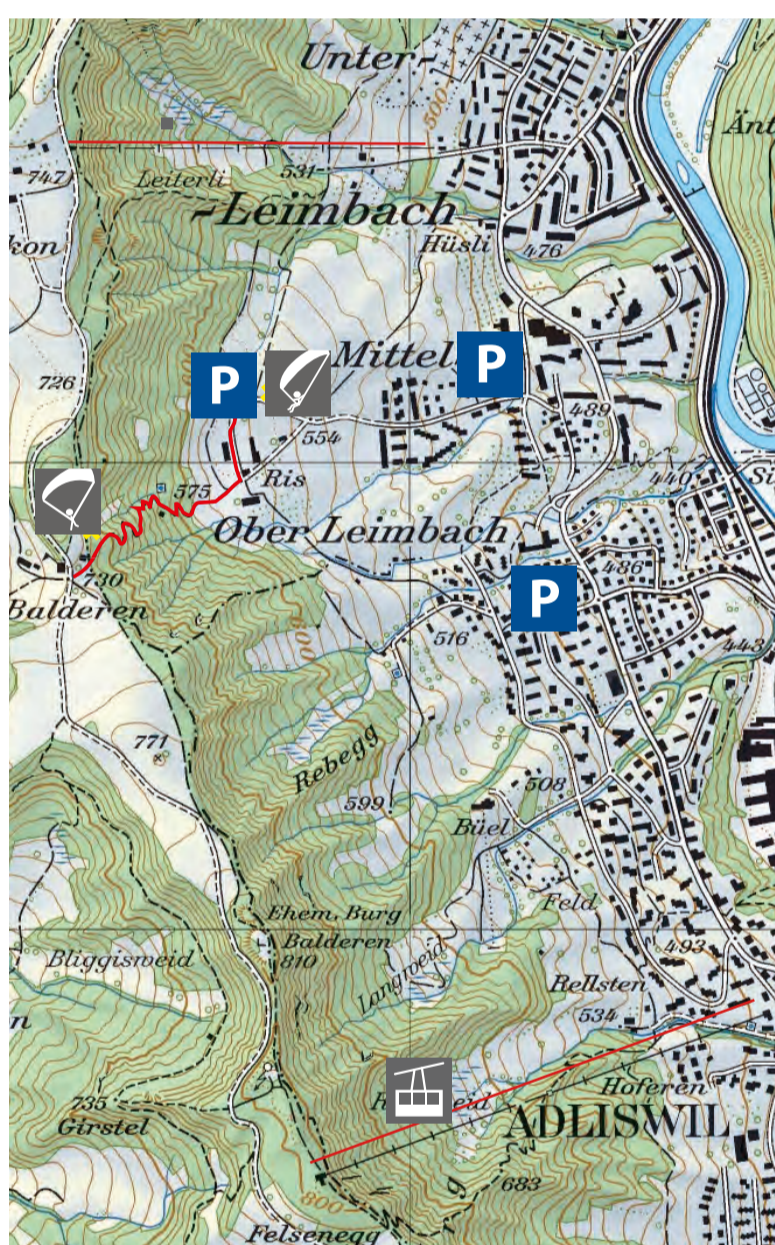


Fluggebiet Üetliberg - Balderen



- Startplatz 
- Landeplatz 
- Seilbahn 
- Fussweg 
- Kabel 
- Leezone 
- Parkplatz 



2013 Reproduktion mit Bewilligung des schweizerischen Landesamtes für Topografie

Informationen

Start und Landeplätze

Name	1 Startplatz Balderen	A Landeplatz Unterleimbach
Kategorie	Gleitschirm	Gleitschirm
Koordinaten	8.5008, 47.3226	8.5062, 47.3254
Zufahrt	Von Zürich-Leimbach, Fussweg zur Balderen (ca. 20 Min). Alternative: Felseneggbahn ab Adliswil, 15 min entlang der Krete oder von Stallikon zur Bladeren (ca. 20 min)	Von Zürich-Leimbach, Parkplätze beim Landeplatz.
Schwierigkeit	Schwierig, ähnlich einem Klippenstart	Leicht
Windrichtung	Bisenstartplatz, NNO-O www.albisspass.ch www.meteoschweiz.ch (Üetliberg Turm)	Ost
Besonderheiten	Bei schwacher-mässiger Bise geeignet. Nach dem Start ist ein aktiver Flugstil notwendig. Leezonen können bei der Falltsche auftreten -> Absturzgefahr.	Faltplatz am Rand der Wiese, Bereich Infotafel/Kasse
Betriebszeit	Ganzjährig	Ganzjährig

Besonderes:

Die Start- und Landegebuhr beträgt Fr. 5.-. Eine Jahreskarte kann für Fr. 40.- beim PGZH gelöst werden. Parkieren der Fahrzeuge ist nur auf dem ausgeschilderten Parkplatz erlaubt. Die Strasse muss zu jeder Zeit frei sein, auch für breite Maschinen. Der Parkplatz ist im Winter oder generell je nach Zustand der Parkwiese nur beschränkt verfügbar. Bitte auf umliegende Parkplätze (blaue Zone) ausweichen, wenn der Parkplatz gesperrt ist. Aufziehen am Landeplatz ist nur erlaubt, wenn entsprechendes Schild am Landeplatz dies erlaubt und kostet pro Person Fr. 5.-. Nimm bitte nach der Landung den Schirm mit an den Feldrand, um ihn dort zu falten.

Kontrollierter Luftraum: Das gesamte Fluggebiet befindet sich unterhalb diverser kontrollierter Lufträume und grenzt an die CTR von Zürich (absolutes Flugverbot). Diese sind auf der Karte ersichtlich. Für kurzfristige Änderungen wird keine Haftung übernommen. Jeder Pilot ist zu jedem Zeitpunkt verantwortlich, die aktuell geltenden Luftraumbestimmungen einzuhalten.

Das Fluggebiet Üetliberg wird durch den Gleitschirmclub Paragliding Club Zürich PGZH betreut. Bei Fragen wendet euch bitte an info@pgzh.ch. Diese Infotafel dient lediglich der Information. Der PGZH und der SHV lehnen jegliche Haftung für Vollständigkeit, Aktualität oder Richtigkeit der hier publizierten Daten ab.